

FICHE TECHNIQUE

Situation Belberaud, 17 km à l'est de Toulouse par la route de Baziège (D 16), prendre la route D 16c à la sortie d'Escalquens

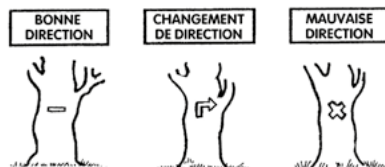
Point de départ parking du boulodrome, à l'entrée du village, en bas de la rue de la Mairie

Longueur de l'itinéraire 4,5 kilomètres (+ 0,4 km diverticule A/R)

Temps de marche 1 h 15 (+ 0 h 15 diverticule A/R)

Niveau de difficulté facile

Balisage jaune



Observations

- peu de zones ombragées
- point d'eau au cimetière

- **prudence aux croisements avec les voies routières**
- **équipement recommandé : chaussures adaptées à la marche en toute saison plus VTT et casque**
- **jonctions possibles avec d'autres boucles (pochette randonnée du Sicoval).**

Références IGN série bleue 2144 0 Ramonville St Agne

À voir en Chemin

PAYSAGE

- panorama sur la vallée de l'Hers, églises de Belberaud et d'Escalquens, village d'Odars et les Pyrénées depuis le réservoir
- point de vue sur la butte du château de Montlaur et les clochers de Montlaur et de Belberaud

*PATRIMOINE

- **bordes** : nom donné aux métairies, situées de part et d'autre des coteaux du Lauragais. Ces habitations regardent au midi et sont orientées dans la direction des deux vents dominants : le Cers (vent d'ouest) et l'Autan (vent d'est)
- **église Saint Jean-Baptiste**, classée aux monuments historiques : le porche de l'entrée abrite un portail roman sculpté (XII^e), vestige de l'ancienne église romane en brique et pierre ; le clocher octogonal date du XIX^e siècle

Les à Côtés

VISITER

• Montlaur :

- Moulin d'En Cos, 800 route de Belberaud (D 16c) (mécanisme intact) visite sur rendez-vous le soir et le week-end / 05 61 81 51 87
- La Ferme d'Autrefois, musée, 440 route de Potié, visites : 06 72 57 69 29

HÉBERGEMENT

• Escalquens :

- La Perle hôte, chambre d'hôte, 125 avenue de Cousse / 05 62 71 05 63

• Montlaur :

- Les Canavères, meublés, gîte de tourisme 2*, 1050 route de Baziège / 05 61 81 90 70

AUTRES

• Belberaud :

- « À travers champs », magasin de producteurs fermiers, 1 chemin de Pompertuzat / 05 34 66 08 57
- Restaurant « le Mas », 24 chemin des sports / 05 61 54 53 64
- Au goût des autres, centre commercial Super U Belberaud / 05 61 54 53 64

Le Sicoval édite d'autres boucles de promenade et randonnée que vous pouvez regrouper de manière pratique au sein d'une pochette à retirer auprès des mairies ou en appelant le service Tourisme du Sicoval au 05 62 24 02 02.

Les chemins du Pastel

Belberaud

Boucle des treize vents

Mise à jour avril 2019


CARTOGRAPHIE : Sicoval - Imprimerie du Sicoval

4,5 kilomètres (+ 0,4 km diverticule A/R)

Temps de marche 1 h 15 (+ 0 h 15 diverticule A/R)



entre **Toulouse** et **Lauragais**



65, rue du Chêne Vert 31670 Labège
Tél. 05 62 24 02 02
www.sicoval.fr - e.mail : tourisme@sicoval.fr

Cette promenade de part et d'autre des coteaux offre de nombreux points de vue sur la campagne lauragaise et la plaine de l'Hers. Le visiteur pourra apercevoir les bordes* typiques de l'architecture locale, les champs cultivés et s'arrêter quelques instants pour découvrir l'église de Belberaud et son portail roman.


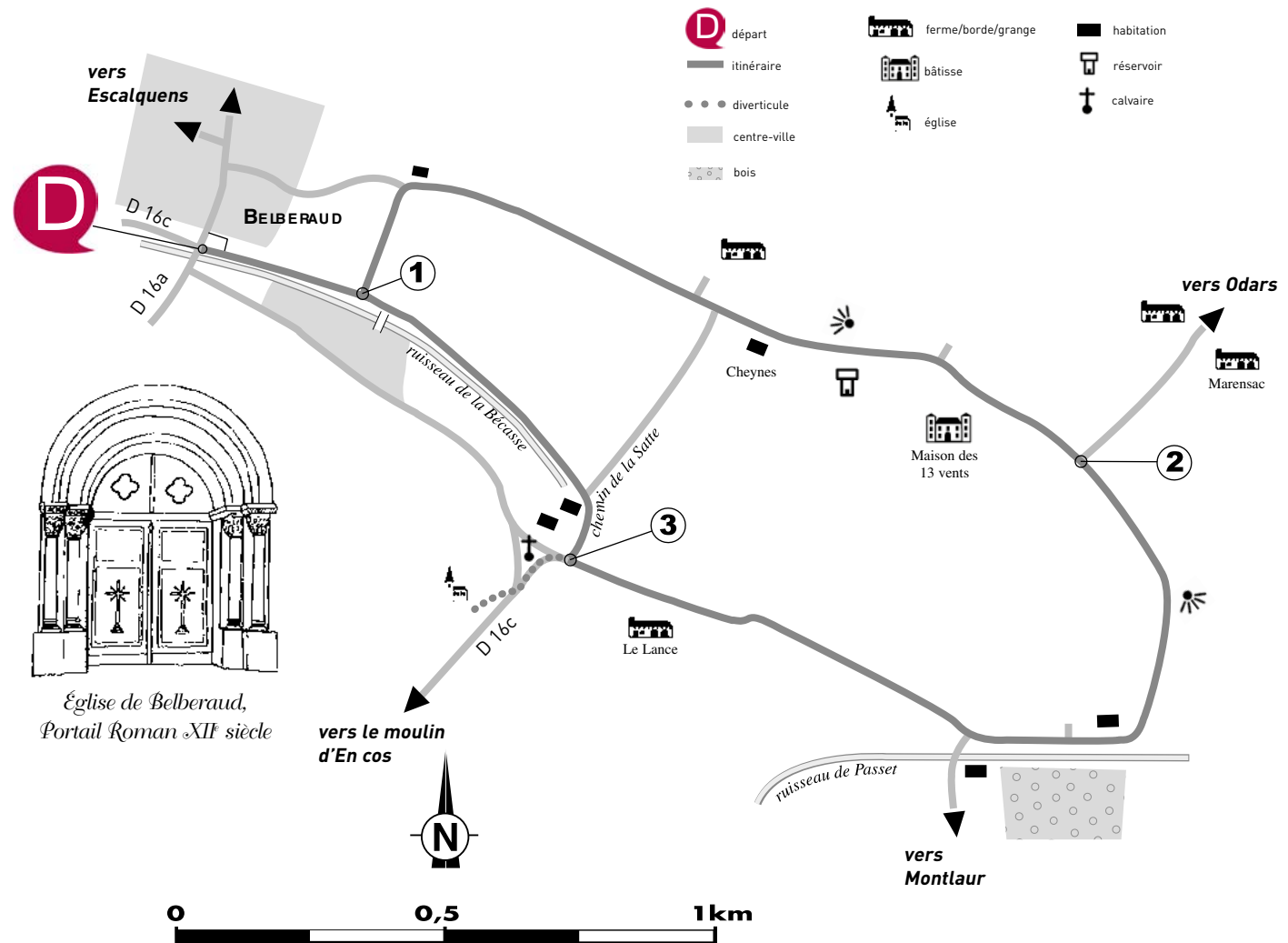
Départ.

Après le boulodrome, s'engager sur le chemin herbeux de la Bécasse qui longe le ruisseau du même nom.

① Peu avant la passerelle, emprunter un chemin creux qui monte sur la gauche. Face à la maison, s'engager sur le chemin empierré qui part à droite (vue sur les bordes* de part et d'autre des coteaux). Le suivre jusqu'à une intersection avec une route (carrefour dangereux). Prendre tout droit sur quelques mètres, puis dans le virage s'engager à nouveau sur un chemin de terre. Longer la propriété Cheynes et continuer tout droit pour arriver au réservoir (point de vue panoramique). Après 100 m, le chemin débouche sur une route, s'engager tout droit en direction de la grande maison. Longer la propriété. La piste amorce une descente et débouche sur une intersection de chemins (à gauche le hameau de Marensac* et sa grange).

② Continuer tout droit le long du talus. Après le carré de vigne, le chemin amorce un virage à droite (point de vue panoramique), puis descend sur 600 m pour arriver à une maison. Dans le fond du vallon, tourner à droite pour longer le ruisseau de Passet. Poursuivre sur la route goudronnée bordée de platanes. Continuer tout droit. Après 700 m passer devant la ferme Le Lance*. Suivre la route principale jusqu'au carrefour. Possibilité de diverticule vers l'église* : voir encadré.

③ Prendre le chemin de la Satte. Après le virage, laisser la route sur la droite pour emprunter en face le chemin herbeux qui longe le ruisseau de la Bécasse. Continuer tout droit jusqu'au point de départ **D**.



Église de Belberaud,
Portail Roman XII^e siècle

diverticule

À partir de ③ prendre la voie de gauche et passer devant le calvaire. Traverser la route D 16c et monter à l'église* et son presbytère.
Revenir sur ses pas pour rejoindre le point ③.

> à cheval

Conseils pratiques

Tronçons favorables au galop, entre ① et ②
Prudence aux carrefours